






Проект "Золотой Алтай - богатство для развития региона"



ПУТЕВОДИТЕЛЬ ПО СЕЛЬСКОМУ ТУРИЗМУ

Восточно-Казахстанская область,
Катон-Карагайский район
и район города Риддер





Проект «Золотой Алтай - богатство для развития региона», направленный на развитие сельского туризма в Восточно-Казахстанской области, выиграл грантовый конкурс «Региональное развитие в Казахстане/компонент НКО», организованный Европейской Комиссией. Это первый проект такого масштаба, который будет реализован в сотрудничестве словацких и казахстанских экологических организаций и особо охраняемых природных территорий. Ведущие партнеры проекта - НКО «Махаон Интернешенел» и «Сосна» (Словакия), НКО «Экоалтай», «ТЭК» и «Бумеранг» (Казахстан).

Здесь вы найдёте больше информации о сельском туризме в ВКО
www.goldenaltay.kz



ОГЛАВЛЕНИЕ

ВВЕДЕНИЕ	2
СОБЫТИЙНЫЙ ТУРИЗМ	6
СОЦИАЛЬНЫЙ ТУРИЗМ	14
МАРШРУТЫ, ЭКСКУРСИИ, РЕМЕСЛА	16
ГОСТЕВЫЕ ДОМА	40
ЭКО-ПРОДУКТЫ	56



ВВЕДЕНИЕ

Восточно-Казахстанская область (ВКО) находится в восточной части Казахстана, на границе с Россией и Китаем. Площадь – 283,3 тыс. км². Население – 1 396 270 человек (2016 г). Административный центр – город Усть-Каменогорск. В состав области входят четыре города областного значения: Усть-Каменогорск, Семей, Курчатов, Риддер и 15 районов.

Климат области резко континентальный с большими суточными и годовыми амплитудами температуры воздуха. Зима суровая, лето сравнительно продолжительное и жаркое. Средняя температура холодного месяца января колеблется по области от -13 до -22°С, а в горных котловинах до -27°С, причем в зимний период наблюдается температурная инверсия – повышение температуры с высотой. Морозы достигают -50°, -55°С. Средняя температура самого тёплого месяца – июля достигает +24°. Температура в горах с высотой убывает, доходя в июле до +14°-16° (на высоте 1000-1500 м) летом в отдельных случаях бывает +40°С.

Восточный Казахстан – это территория, связывающая Южную Сибирь и Алтай с Семиречьем и Средней Азией. В силу своего выгодного географического положения во все времена играл важную роль в историческом развитии племён и народов степного пояса Западной Азии. Археологические исследования говорят о том, что край был заселён с глубокой древности. Об этом свидетельствуют сохранившиеся до наших дней на Алтае следы древних горных разработок, оросительные каналы, развалины многочисленных строений.

В VIII веке до н.э. начинается эпоха ранних кочевников. Начали складываться и оформляться патриархально-феодалные отношения, господствующие у кочевников вплоть до XX века.

В XV веке живущие на территории современного Казахстана казахские роды и племена объединились в Казахское ханство, состоящее из трёх жузов (Старший, Средний, Младший). В состав Среднего жуза вошли казахские племена, населяющие Восточный Казахстан.

Первая половина XVIII века вошла в историю казахского народа как годы великого бедствия. Казахские земли подверглись джунгарской агрессии. Против джунгарских завоевателей вместе с казахами сражались и русские.

По мере своего продвижения русские начинают возводить Иртышскую укрепленную линию - казачьи крепости и форпосты. Эти оборонительные сооружения сыграли большую роль в развитии казахско-русских взаимосвязей, защите казахских родов Среднего жуза от джунгарской агрессии и присоединении края к России.

В 1718 году у развалин джунгарского монастыря-крепости боярским сыном Василием Чередовым была заложена крепость Семипалатная (ныне г.Семипалатинск).

В 1720 году посланником русского царя Петра I лейб-гвардии майором Иваном Лихарёвым была основана крепость Усть-Каменная (ныне г.Усть-Каменогорск).

И Семипалатинск, и Усть-Каменогорск в течение многих десятилетий имели, главным образом, торговое значение. Здесь сходились караванные пути из России в Среднюю Азию, Монголию и Китай.

Богатство и разнообразие недр, ландшафтов, растительного и животного мира региона на протяжении последних трех столетий привлекали внимание многих известных русских и зарубежных ученых-исследователей. До революции 1917 года города и селения края были малочисленны. Восточный Казахстан становится местом политической ссылки, куда по приговору суда царской России отправляли на жительство декабристов, революционеров-демократов.

История XX века тесно связана с историей России и СССР. Восточный Казахстан прошёл через революции 1905-1907 гг. ,1917 г., гражданскую войну, сталинские репрессии 30-х гг. Вместе с другими республиками бывшего СССР сражался на фронтах второй мировой войны.

С обретением в 1991 году Казахстаном государственной независимости Восточный Казахстан вместе с другими регионами республики участвует в строительстве нового суверенного государства, ориентированного на цивилизованные рыночные отношения в экономике и демократические в общественно-политической жизни.

Столь богатая событиями и не до конца изученная история края даёт неограниченные возможности для научно-исследовательских работ и развития познавательного туризма. Приезжайте! Вас ждёт немало новых открытий и просто интересных встреч с самобытным миром нашего народа.

Сельский туризм в горных районах Казахстанского Алтая

Все мы родом из деревни. Подсознательно человека всегда тянет к сельской жизни, тянет быть ближе к матушке Природе. Когда-то, когда не было городов, жители Земли поклонялись солнцу, ветру, горам. Зависели от непредсказуемости природных стихий, боялись их, но почитали. Сегодня же миллионы людей вынуждены жить в каменных джунглях. Но где-то в глубине сердца храниться воспоминание... и человека необъяснимым образом влечёт в село, аул. Хочется услышать на рассвете крик петуха, попробовать подоить корову, проехаться верхом на лошадке, досыта наесться хлеба, испечённого в русской печи или насладиться вкусом кумыса, шубата... А потом отправиться на прогулку на речку, в лес или в горы... К сожалению, уже далеко не у всех есть родственники в деревне. Что же делать? Ответ есть. Необходимо просто выбрать гостевой дом, понравившегося вам населённого пункта и в ближайшие выходные туда отправиться. Кто знает, может, это станет доброй традицией, и вы будете регулярно посещать деревню всей семьёй? Ваши головы отдохнут от «благ цивилизации» в виде различных гаджетов, а босые ноги вновь прикоснутся к траве на лугу или песочку на речке. Сегодня в горных районах казахстанского Алтая действует более десяти гостевых домов, с которыми мы и хотим вас познакомить. Благодаря развитию сельского туризма о сёлах Поперечное, Урыль, Каинды теперь говорят не только как об удалённых и депрессивных населённых пунктах, но и как об удивительных местах, которые можно посетить, не дожидаясь пока там построят гостиницы, наладят инфраструктуру и т. д. Помимо уютного домашнего очага, вас ожидают ставшие традиционными фестивали, лэнд-арт-симпозиумы, праздники. Об этом и многом другом вам расскажет наш путеводитель!



СОБЫТИЙНЫЙ ТУРИЗМ

Событийный туризм в Восточном Казахстане - направление сравнительно молодое, но очень интересное. Уникальные туры, сочетающие в себе традиционный отдых и зрелищные мероприятия, постепенно завоевывают все большую популярность у посетителей, благодаря разнообразному содержанию и ежегодным новым идеям. Яркие событийные мероприятия в Катон-Карагайском районе и с. Поперечное (г. Риддер) начали проводиться в рамках проекта «Золотой Алтай – богатство для развития региона».

Село Поперечное

Этнофестиваль «Убинские распевы»

Село Поперечное уникально своей историей. Здесь живут потомки старообрядцев. Сейчас уже мало что осталось от многовекового уклада, но сохранился неспешный ритм жизни на фоне дикой природы, тишина, дружелюбная атмосфера и старинные напевные мелодии. Ежегодно в селе Поперечное проводится фольклорный фестиваль «Убинские распевы», привлекающий большое количество туристов. Весь день на просторной поляне за селом проводятся концерты и представления, отовсюду звучит музыка, шутки, смех. Сельчане с радостью угощают участников фестиваля вкуснейшими местными пирогами и исполняют традиционные песни. Своё искусство демонстрируют различные фольклорные коллективы. Гости с удовольствием принимают участие в веселых играх и конкурсах, катаются на лошадях, пробуют свои силы в народных ремеслах. Здесь можно купить сувениры из войлока, рогоза, лозы и многое другое.





Катон-Карагайский район Весенний праздник Наурыз-мейрамы

Наурыз-мейрамы - весенний праздник красоты и обновления. В этот день жители с. Урыль встречают гостей изобильным угощением, где помимо традиционных казахских блюд, главным ритуальным блюдом считается «Наурыз коже» - похлебка, включающая семь компонентов: воду, мясо, соль жир, муку, злаки и молоко, которые означали семь элементов жизни. Считается, что щедрое празднование Наурыз принесет в дом достаток и успех на целый год.

Наурыз - веселый праздник. Молодежь собирается у качелей алтыбакан. Все поют, танцуют, играют в национальные игры, соревнуются в борьбе или скачках, устраивают айтысы, где в мастерстве соревнуются акыны.



Наурыз коже

Тематические лэнд-арт симпозиумы

Проведение тематических лэнд-арт симпозиумов в Катон-Карагайском районе уже стало традицией. На эти замечательные мероприятия съезжаются отечественные и зарубежные художники и мастера, и за короткий срок на выделенной территории изготавливают из природных материалов удивительные инсталляции.

Каждый лэнд-арт симпозиум имеет свою тематику, свое направление. Например, в июле 2015 года на территории Заповедника-музея «Берел», где насчитывается около 100 курганов и других погребально-поминальных сооружений эпохи ранних кочевников (IV-III вв. до н.э.), был организован Международный Лэнд-арт симпозиум «Кочевник». Художники делали арт-объекты по мотивам древне-тюркского времени.



В июле 2016 года на заимке «Климово» прошел другой лэнд-арт симпозиум «Лесная сказка». В результате туристы увидели великолепные сказочные персонажи и сооружения: на ручье крутится колесо сказочной мельницы «Сампо», на дереве домики для эльфов, изготовленные из бересты, в скалах прячутся гигантский паук, Баба Яга и Змей Горыныч. На пригорке грустный скрипач, а у ворот - запряженный в телегу конь Юлий. Тут и Винни пух и сказочная коза-дереза, да много чего сделали художники!

В июле 2017 года на базе гостевых домов «Ясная поляна» и «Самай» стартует детский лэнд-арт «Алтын қолдар». Приезжайте, и попробуйте творить вместе с нами!



Детский лэнд-арт «Алтын қолдар»

Детский лэнд-арт - это море творческих идей для детей и подростков! Это и рисование на камнях, сооружение интересных конструкций из сучьев и веток, узоры из песка, шишек, сухих листьев. Создавая «картины» и скульптуры на природе в стиле лэнд-арт, и взрослые, и дети одновременно играют и исследуют, используют воображение и познают природу. Никакие специальные навыки не нужны, будет интересно и впечатлений хватит надолго! Важно, чтобы рядом был опытный наставник, способный раскрыть ребенку красоту обыкновенных камешков, сучков, шишек.



Международный этнофестиваль «Медовый спас» на заимке Климово

Первый Спас проводится 14 августа, его называют Медовым, потому что соты в ульях к этому времени обычно уже наполнены, и пасечники приступают к сбору меда. «На первый Спас и нищий медку попробует!» – говорили в старину. У пчеловодов существует целый обряд освящения мёда в этот день. С утра выбирают самый богатый по запасу мёда улей, вынимают из него соты и, отложив часть их в новую деревянную посудину, несут в церковь для благословения. Часть освящённого мёда передают нуждающимся. Получают свою долю и дети. На праздник съезжаются пчеловоды с разных пастек Катон-Карагайского района, привозят разных сортов мед и другие пчелопродукты для продажи. А уж как вкусен и полезен катонский мед! Слава о нем давно перешагнула границы Казахстана. Приезжайте, пробуйте, покупайте! И не только мед, но и вкусное варенье из местных ягод, соленые грибы и кедровые орешки. А красивая интересная программа фестиваля вам обеспечена!



Международный волонтерский лагерь

Волонтерское движение в европейских странах существует давно, а в Казахстане только начинает формироваться. Волонтеры – это добровольные помощники, готовые работать бесплатно ради приобретения опыта, навыков и знаний, установления личных контактов. В рамках проекта «Золотой Алтай – богатство для развития региона» международные волонтерские лагеря были организованы в Катон-Карагайском районе и селе Поперечное. Добровольцы из Франции, Чехии, Словакии, России и Белоруссии помогали в организации фестивальных площадок и приняли участие в праздничной программе фестивалей. Конечно же, приехали и волонтеры из разных городов и сел Восточного Казахстана. Они занимались уборкой территории фестивальных площадок, сооружением навесов, скамеек, строили сцены, мостики, ставили душевые и туалетные кабинки. А взамен их знакомили с укладом и бытом местных жителей, показывали красивейшие природные и культурные объекты региона. Все остались довольны, и организаторы и добровольцы! У нас проводится много различных красивых и полезных мероприятий, и волонтеры востребованы всегда. Мы ждем вас! Здесь всегда есть возможность проявить и зарекомендовать себя с лучшей стороны, а молодежи - попробовать себя в разных сферах деятельности!



СОЦИАЛЬНЫЙ ТУРИЗМ

Основной задачей социального туризма является организация доступных поездок для людей с низкими доходами. К ним относятся, в первую очередь, многодетные семьи, дети-сироты, воспитанники детских домов и школ-интернатов, школьники, студенты, пенсионеры, инвалиды и малоимущие граждане.

В рамках проекта «Золотой Алтай – богатство для развития региона» были сделаны шаги по развитию социального туризма. Разработан и реализован ряд новых познавательных, экологических и культурных программ для детей с особыми потребностями, включающих в себя экскурсии на природные объекты Катон-Карагайского национального парка и заповедника-музея «Берел», в крестьянские хозяйства и творческие мастерские.

Для ребят разработаны интересные и доступные познавательные маршруты: «Муравьиный город», «Лесная сказка».

В селе Поперечное (район г. Риддер) для детей с особыми потребностями реализуется программа «Сопричастие». Детей и сопровождающих взрослых размещают в гостевом доме. В программе предусмотрены развивающие занятия, занимательные игры, экскурсии, походы, интересный досуг.





У детей есть возможность посетить Западно-Алтайский государственный природный заповедник, который находится в 16 км. от села Поперечное.

К сведению социальных организаций, коррекционных школ, НПО и родителей: социальные туры формируются по предварительной заявке не менее, чем за две недели до их проведения; совместно с координаторами выбирается соответствующая возрасту и возможностям детей программа, определяется период посещения и набор услуг.

Контакты:

Эколого-туристский центр «ТЭК», Блох Наталья, ВКО, г. Усть-Каменогорск, +7 7232 74 18 43, +7 705 540 89 25

ОО «Бумеранг», Татьяна Бутвилене, с. Поперечное, ул. Новая, 13А-1, тел 8 (72336) 30 773; e-mail:butvilene@bk.ru



МАРШРУТЫ и ЭКСКУРСИИ

Катон-Карагай

Территория Катон-Карагайского государственного национального природного парка составляет 643 477 га. Она расположена в пределах крупного горного региона Южный Алтай, который представляет горную страну



с многочисленными хребтами, часто поднимающимися выше 3000 метров над уровнем моря и увенчанных вечными снегами. Наивысшая точка Алтая – гора Белуха, которая является трансграничным объектом на стыке границ Республики Казахстан и России. Величественна и красива двуглавая царица алтайских гор. Её кручи поднялись над уровнем мирового океана на 4506 метров. Это самая высокая гора Алтая и Сибири.



Территория национального парка обладает развитой гидрографической сетью. Горные речки быстры и, чаще всего, прокладывают путь в живописных узких ущельях с крутыми, иногда скалистыми берегами, часто поросшие лиственничным лесом. Наличие хребтов и разделяющих межгорных впадин обусловило здесь образование многочисленных озер. Их изумрудные зеркала придают неповторимую прелесть высокогорным ландшафтам.

В национальном парке сосредоточено богатое видовое разнообразие флоры и фауны, сохранились виды, внесенные в Красную книгу Казахстана. Но основное его достояние, это хвойные и лиственные леса, которые зеленым ожерельем опоясывают горы, смягчая и регулируя климат. Здесь произрастают лиственница, кедр сибирский, ель, пихта, береза и осина, большое разнообразие кустарников и полукустарников.

Имея такой богатый природный потенциал, Катон-Карагайский национальный парк предлагает посетителям комплекс туристско-экскурсионных маршрутов, включающих в себя интересные уникальные ландшафты, исторические и природные объекты

В рамках проекта «Золотой Алтай – богатство для развития региона» на территории парка и в его окрестностях было продумано и сделано несколько познавательных маршрутов.



Добраться до маршрутов и гостевых домов можно из г. Усть-Каменогорска на автобусе с пересадкой в селе Катон-Карагай на частные такси, или сразу же приехать от города до места на частных такси, которые ожидают клиентов на пяточке за центральным автовокзалом города. С Усть-Каменогорского автовокзала (ул. Мызы, 1, справочное бюро +7 (7232) 700-225), ежедневно отходят 2 рейсовых автобуса по маршруту «Усть-Каменогорск – Катон-Карагай». Время движения в пути 8-9 часов.

Также можно доехать на поезде. От железнодорожного вокзала г. Усть-Каменогорск «Өскемен-1» («Защита») до станции «Зубовка» (г. Зыряновск) в летнее время курсирует пригородный поезд. От Зыряновска до Катон-Карагая можно доехать на такси либо на рейсовом автобусе «Зыряновск – Катон-Карагай». Информацию о движении поездов можно получить по телефону справочного бюро ж/д вокзала «Өскемен - 1» 105, +7(7232)522-737.

Удобно приехать и на собственном автомобиле, так как по маршруту «Золотой Алтай» имеется несколько гостевых домов, и вы можете остановиться на несколько дней в каждом из них. Доехать на автомобиле можно двумя путями: круглый год - по маршруту «Усть-Каменогорск – Осиновский перевал – Зыряновск – Улкен-Нарын (Большенарымское) – Катон-Карагай»; в летнее время - также по маршруту «Усть-Каменогорск – перевал Умыш – Самарское – Василевская паромная переправа - Улкен-Нарын (Большенарымское) – Катон-Карагай».



Рекреационно-познавательная тропа «Белая Берель» (пеший, конный)

Тропа, протяженностью 150 км начинается от живописного водопада Язевый, подходит к озеру Язевому (1656 н.у.м.), где в летний период туристы разбивают палаточный лагерь и остаются на ночлег. Маршрут идет вдоль берега реки Белая Берель, затем через Берельский мост, построенный еще в 1937 году, и поднимается вверх по склону к красивейшему 80-метровому каскаду Кокколь. Здесь имеется естественная смотровая площадка. На ночлег туристы останавливаются в палаточном лагере. Отсюда можно сделать радиальные выходы к Теплому озеру, на Берельский ледник, озеру Равновесия, Верхнему лагерю времен Второй мировой войны, руднику Кокколь. Район сложен древними метаморфическими породами, которым свыше 500 миллионов лет. Они прорваны массивами гранитов и другими жильными породами. С гранитами связывают вольфрамово-молибденовые рудопроявления. Сохранились старые штольни, хозяйственные постройки и бараки, где жили рабочие рудника в годы войны.

На маршруте экскурсовод знакомит туристов с озерами, реками, ручьями, хвойными лесами, альпийскими лугами, различными элементами рельефа, выходами горных пород, каменными осыпями, ледниками и снежниками. При достаточно осторожном движении можно встретить крупных животных: бурого медведя, марала, лося, косулю. На озерах гнездятся чернозобые гагары, серые утки, гоголи, кряквы. Растительный мир богат и разнообразен. Здесь произрастают многие лекарственные растения, а также растения, занесенные в Красную книгу Республики Казахстан: копеечник, душица, володушка, зверобой, черника, брусника, а так же радиола розовая (золотой корень), левзея сафлоровидная (маралий корень), бадан толстолистный, пион уклоняющийся.





ЭКСПУРСИИ
МАРШРУТЫ, РЕМЕСЛА

Экологический маршрут «Алтайскими тропами» (пеший, конный)

Маршрут, протяженностью 100 км начинается от санатория «Рахмановские Ключи», проходит через перевал до оз. Ушколь (2300м.н.у.м.). Красивейшая панорама Рахмановского озера (7 км.), затем спуск до реки Белая Берель. Переправа (брод). (Маршрут продолжается далее по рекреационно-познавательной тропе «Белая Берель» до водопада Кокколь, с радиальными выходами к красивейшим природным и историческим объектам и обратно). На маршруте можно увидеть крупных животных: марала, косулю, медведя. Пушных зверей: соболя, белку.



Туристско-экскурсионный маршрут «Ирек» (пеший, конный, автомобильный)

Протяженность маршрута 70 км, он занимает 2-3 дня.

Маршрут начинается на контрольно-пропускном пункте Катон-Карагайского национального парка, затем идет по горному серпантину Ирек (Австрийская дорога). Свое название «Австрийская дорога» получила потому, что была построена в период Первой мировой войны в 1914 - 1916 гг. австрийскими и чешскими военнопленными. С оборудованной смотровой площадки туристы могут сделать отличные снимки долины реки Бухтарма. Далее группа движется на перевал Бурхат (наивысшая точка маршрута 2141 м.н.у.м.), откуда в ясную погоду видна царица Алтая – двухглавая гора Белуха, затем спускается в Каракобинскую долину, где останавливается на отдых в гостевом доме национального парка или в палаточном лагере.

На следующий день туристы выходят в долину реки Каракоба к урочищу Кенсу. Долину окружают горы, поросшие лесом. Здесь можно увидеть растения, занесенные в Красную книгу Республики Казахстан - радиолу розовую, маралий корень и другие. Если передвигаться тихо, то можно увидеть марала, козую, медведя, сурков. В долине есть небольшое горное озеро, где любители рыбалки могут поймать хариуса. Порыбачить можно и на берегу бурной реки Каракоба, где туристы останавливаются на обед. После небольшого перехода к горному озеру Шагандаба группа останавливается на ночлег в палаточном лагере. На следующий день группа возвращается в гостевой дом национального парка.



Научно-познавательный маршрут «К озеру Буландыколь» (конный)

Маршрут кольцевой, протяженностью 20 км, начинается от села Шубарагаш. Туристы посетят маральник, где в июне месяце желающие могут увидеть процесс приготовления пантокрин. Подъем на перевал Шокбарсан, с коротким отдыхом у гостеприимного чабана на высокогорном джайляу.

Следующий перевал Моншажурт, откуда открывается удивительная панорама озера Буландыколь, расположенного в горной котловине. С естественной скальной смотровой площадки можно сделать прекрасные фото/видео снимки. Далее спуск в долину, окруженную красивыми пушистыми кедрами, высокими елями и лиственницами. На субальпийских лугах, среди медоносных растений, встречаются редкие виды целебных трав, занесенных в Красную книгу (радиола розовая, левзея сафлоровидная и др.) На маршруте можно увидеть кормушки для диких животных, где инспекторы национального парка в зимний период производят подкормку диких маралов, косуль, лосей. Спустившись со склона, тропа вьется вдоль небольшого овального озера, которое находится на высоте 1516 м. На озере можно увидеть плавающих серых уток, крякв, гоголей. Рыба в озере не водится. Выйдя из леса, тропа ведет к огороженному саду «Кайнар», где пасутся маралы. Здесь у туристов есть возможность очень близко увидеть этих животных, а в сезон гона (сентябрь-октябрь) услышать их призывные звуки.



Учебная тропа «К озеру Тихому» (пеший)

Маршрут кольцевой, продолжительностью 5-6 часов, начинается от села Урыль. Живописная тропа, пересекая небольшие ручьи, вьется по смешанному лесу. Здесь произрастают: береза, осина, ель, сосна, лиственница, кедр. В подлеске: боярышник, калина, рябина, жимолость, малина, смородина, шиповник. Много лекарственных растений: одуванчик, чистотел, тысячелистник, дикая ромашка, мать-и-мачеха. Далее туристы переправляются через речку Урылька и направляются к маленькому лесному озерку под названием «Тихое». Здесь можно увидеть диких серых уток, крохалей, крякв, широконосок, гоголей. Если двигаться тихо, можно увидеть крупное животное: лося, марала. Здесь места обитания белок, бурундуков, других грызунов. Из птиц встречаются совы, кукушки, соловьи.



Туристско–экскурсионный маршрут «Озерный» (конный, автомобильный)

Маршрут, кольцевой, протяженностью 80 км. Начинается от села Аккайнар и основная его часть проходит по высокогорным джайляу. В пути туристы посетят стойбище табунщика Жакитова, отведают свежего кумыса и крепкого ароматного чая из горных трав, затем, пройдя через перевалы, спустятся к озеру Маралье. Здесь группа останавливается на ночлег в палаточном лагере. Осмотр окрестностей, рыбалка, уха.

На следующий день туристы на конях выходит на радиальный маршрут к озеру Хайрюзовому. Осмотр окрестностей. Ночлег. Утром группа продолжает маршрут к озеру Черновскому. По дороге можно наблюдать, как проходил процесс заболачивания горных озер. Далее круглое озерко Далантай, небольшой подъём и перед туристами открывается удивительная панорама озера Черновское. Здесь можно разбить палаточный лагерь и с успехом порыбачить.

Утром продолжается движение по ущелью вдоль гор Большой и Малый Айгай. При выезде из ущелья на перевал перед туристами открывается вид на хребет Тарбагатай. После спуска с перевала на стоянке табунщика Кайсенова группа ждет машина.



На проектной территории при поддержке ЕС и Программы Малых Грантов Глобального Экологического фонда сотрудниками эколого-туристского центра «ТЭК» и Катон-Карагайского ГНПП были разработаны еще два маршрута, раскрывающие красоту территории национального парка

Туристско-экскурсионный маршрут «Сарымсакты» (пеший, конный)

Линейный туристско-экскурсионный маршрут, протяженностью 22 км, и продолжительностью от 2 до 4 дней рассчитан на активных и подготовленных людей, имеющих опыт передвижения по горному рельефу. Во время путешествия туристы побывают на джайляу, увидят, как в условиях высокогорья живут и трудятся животноводы. Ночевка возможна на бивачной поляне, предназначенной для установки палаточного лагеря, или в гостевой юрте на стойбище Кайнара Сулейменова. Здесь туристы смогут купить свежий кумыс, кобылье молоко и вкусные лепешки. В последующие дни можно побродить по кедровому лесу, вдоль живописной горной речки Сарымсак, прогуляться к небольшому, но очень красивому водопаду «Пиала», совершить радиальные выходы на верхние озера и подняться на перевал Кызылкум (2700 м. н.у.м.).

Отсюда открывается живописная панорама горных долин, озер и причудливых скал. Вы хотите сделать массу отличных кадров на память о замечательном путешествии? Легко!



Туристско-экскурсионный маршрут «Лесные тайны» (пеший, конный)

Кольцевой туристско-экскурсионный маршрут «Лесные тайны» проходит по территории Катон-Карагайского государственного национального природного парка. Его протяженность составляет 12 км. Основная тема экскурсии посвящена знакомству экскурсантов с природными объектами, различными биотопами, флорой и фауной. Во время путешествия по маршруту, туристы смогут полюбоваться изумительной панорамой Бухтарминской долины, долиной реки Тихая, интересными скальными выходами. Сопровождающий группу экскурсовод, покажет на некоторых деревьях «Ведьмины кудри» и расскажет о причинах их появления.

С перевала туристы увидят пантолечебницу и маральник, с пасущимися там животными. В бинокль можно хорошо рассмотреть этих благородных животных.

Пока на костре кипятится чай, можно пешком пройтись до лесной кормушки. Летом инспекторы национального парка заготавливают на зиму березовые веники, ставят стожки сена для подкормки косуль, маралов в снежные зимы. Здесь же устроен солонец.

На маршруте нередко встречаются косули, маралы. Животные любопытны, и если повезет, то можно их сфотографировать.



ЭКСКУРСИИ

Берельские курганы

Особой популярностью у посетителей Катон-Карагайского района пользуются экскурсии в заповедник-музей «Берел», расположенный в красивой долине реки Бухтармы на высоте 1200 м.н.у.м. Здесь насчитывается около 100 курганов и других погребально-поминальных сооружений эпохи ранних кочевников (IV-III вв. до н.э.) и древнетюркского времени (VII-VIII вв. н.э.). Благодаря найденным там захоронениям кочевой знати и высокохудожественным изделиям, выполненным в скифо-сибирском зверином стиле, свойственном искусству ранних кочевников, памятник получил всемирную известность. Линза подкурганной мерзлоты способствовала тому, что в этих курганах прекрасно сохранились одежда, конское снаряжение, предметы из кожи, войлока, дерева и ткани, деревянная посуда, хотя обычно в курганах сохраняются лишь керамика и предметы из металла и кости.

В настоящее время один из курганов превращен в музей. Над ним возведено пирамидальное сооружение и открыт доступ туристам в погребальную камеру, где лежат останки семи лошадей и колода из лиственницы, в которой была погребена знатная женщина.

Контакты: руководителям организованных групп школьников, желающим посетить заповедник-музей «Берел», необходимо сделать предварительную заявку по телефону: +7 72342 2 22 74, +7 72342 2 22 55, +7 72342 2 22 91.



Муравьиный город

Учебно-просветительный маршрут «Муравьиный город» организован с целью привлечения внимания учащихся к одной из самых интересных групп насекомых – муравьям. Маршрут проходит по правому берегу реки Белая Берель. Начало маршрута – 200м вправо от моста через реку.

Экскурсия для учащихся проводится в летнее время или ранней осенью, в ясный солнечный день, когда активность муравьев наиболее высока. Во время экскурсии экскурсовод познакомит ребят с внешним и внутренним устройством муравейника, распределением функций между особями, их «общественной» жизни; отметит особенности питания, общения; раскроет характер связей муравьев с другими обитателями леса, и наглядно докажет роль муравьев, как санитаров природного сообщества.



Пасека «Заимка Климово»

Пасеки Катон-Карагайского района славятся производством качественного горного мёда, обладающего высокими вкусовыми и полезными свойствами. Культуру пчеловодства удастся сохранить во многом благодаря небольшим домашним пасекам, как та, на которую мы приглашаем ребят на экскурсию. Ее хозяева являются потомственными пчеловодами.

На глазах у экскурсантов хозяева пасеки распалют дымарь, чтобы пчёлы успокоились. Вместе с ним ребята наденут защитные маски и заглянут в улей. Они увидят пчел в ульях, мёд в сотах, рабочих пчел, трутней и пчелиную королеву (матку), дымарь, медогон и прочие инструменты пчеловодства, ремонт улья. Смогут сами попробовать раздуть дымарь и покрутить ручку медогона! Школьники узнают столько глаз у пчёл, с какой скоростью и как далеко они летают, сколько цветков опыляют, почему ульи чаще всего раскрашены в синий и желтый цвета, как пчёлы собирают нектар и превращают его в мёд, как изготавливают прочие продукты пчеловодства, и какие именно, какие регионы Восточного Казахстана считаются лучшими для пчеловодства, и многое другое. После осмотра хозяева пасеки предложат школьникам ароматный чай и несколько сортов мёда.



Экскурсии в творческие мастерские

Жители Катон-Карагайского района сохранили древние традиции изготовления национальных изделий из дерева, шерсти, чия, поэтому экскурсии носят этно-характер. Мастерские, как правило, располагаются в частных домах, хозяева которых занимаются «сельским туризмом».

Творческие мастерские, как правило, располагаются в частных домах, хозяева которых занимаются «сельским туризмом» и охотно приглашают туристов на увлекательные мастер-классы.

Мастер-класс Гульнар Кожамжаровой (с. Енбек): изделия из чия, ниток, шерсти, войлока; ковры алаша.

Мастер-класс Кайныш Манкейкызы (с. Улкен-Нарын): традиционные изделия с вышивкой кесте; изделия из лоскута.

Мастер-класс Дягилевой Веры Васильевны (с. Улкен-Нарын): куклы, изготовленные в традиционной технике из ситца и ниток; вязанные изделия.

Мастер-класс Жакиярова Байгажи Кайпсултановича (с. Аккайнар): национальные музыкальные инструменты и деревянная посуда.



Байгажи Жакияров



Мастер-класс Веры Дягилевой



Кайныш Манкей



Мастер-класс Гульнар Кожамжаровой

Мараловодческое хозяйство «Аксу»

Хозяйство «Аксу» является самым крупным мараловодческим хозяйством в Республике Казахстан. Оно производит панты для изготовления медицинских препаратов, используемых в многовековой медицине Китая и стран Юго-Восточной Азии. Здесь вы получите наиболее полную информацию о целебных свойствах пантовой продукции. Сотрудник хозяйства расскажет о процессе срезки и переработки пантов, о лечебно-оздоровительных процедурах с применением пантосодержащей продукции, лекарственных растений, продукции пчеловодства, способствующих укреплению организма, усилению иммунитета, повышению жизненного тонуса. Во время экскурсии вам представится возможность увидеть вблизи маралов - красивых и благородных животных.

Вы можете заранее рассказать нам, какие именно экскурсии вас интересуют и мы сформируем программу для вас. Наши экскурсоводы всегда с радостью готовы рассказать об истории этого места и о текущих мероприятиях понятным для любого возраста языком.

Контакты: Отдел экологического просвещения и туризма ККГНПП, Восточно-Казахстанская область, Катон-Карагайский р-н, с. Катон-Карагай, ул. О. Бокеева, 15. Тел. +7 72342 217 96; e-mail: katontourism@mail.ru

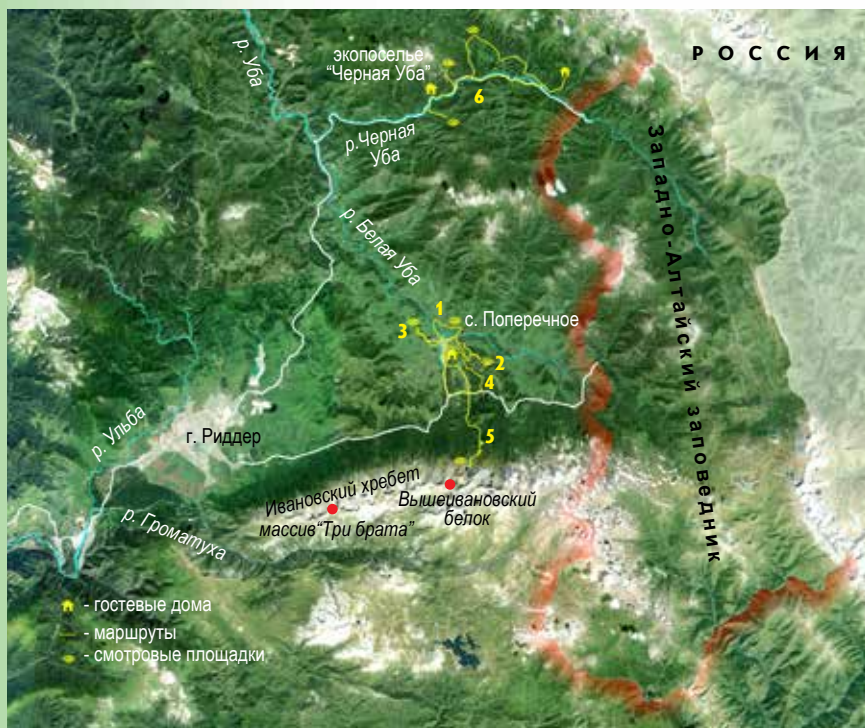


Риддер

Заповедные дали Алтая

Западно-Алтайский заповедник, созданный более двадцати лет назад, обеспечивает сохранение уникальной природы и незабываемые впечатления от отдыха. Бесспорно, изумительная красота тайги, многообразие её обитателей, богатый растительный мир (18 алтайских эндемиков, более 70 реликтовых видов) и величественная стать гор – это именно то место, которое стоит посетить. Площадь заповедника 86 122 га.

Основные экосистемы: черневая тайга, лиственный и горно-таёжный лес, субальпийские и альпийские луга, высокогорная тундра. Многим туристам и путешественникам Западно-Алтайский заповедник известен благодаря каменным останцам на вершинах гор на стыке трёх главных хребтов района: Коксуйского, Ивановского и Холзуна. Место, в народе именуемое «Каменная Сказка». На площади почти в 16 квадратных километров в районе вершины Сказка (2179 м) сосредоточены гранитные останцы причудливой формы, достигающие порой высоты 35 метров! Помимо останцев своей не-



повторимостью привлекают внимание высокогорные Белоубинские озёра, самым красивым из них считается озеро Кедровое.

Поперечное – это единственное село, находящееся на пути следования в Западно-Алтайский заповедник. Расположено оно в живописном месте в 30 км от города Риддер. Из села открывается прекрасный вид на Вышеивановский белок (2776 м) – наивысшую точку Ивановского хребта. В Поперечном действуют несколько гостевых домов. Местная кухня славится далеко за пределами села.

Желающие могут посетить местный музей, находящийся в усадьбе Людмилы Михайловны Чумак, экспонаты которого расскажут вам о быте старообрядцев.

Для активных туристов разработаны пешеходные и велосипедные маршруты, и их количество увеличивается год от года. Ансамбль «Поперечье» поющих песни старообрядцев. Катание на конях. По пути можно попробовать сдвинуть с места стог сена.

Остановившись в гостевых домах села Поперечное, вы можете стать участником экскурсий как близ села, так и на территории заповедника.

Если же вам хочется провести несколько дней в лесу, совершенно оторванными от мира, то тогда вам необходимо посетить поселёе «Чёрная Уба», также находящегося рядом с Западно-Алтайским заповедником, но отделённого от села Поперечное Ивановским хребтом. Это эко-поселёе безусловно является территорией вдохновения близ города Риддер. Именно здесь собираются творческие люди: художники, фотографы, журналисты для живого общения с природой и друг другом. Здесь можно прекрасно провести время, участвуя в длительных или коротких экскурсиях по таёжным тропам, наблюдая и фотографируя птиц и зверей.



Ивановский хребет

На Радоновое озеро

поле "Батрак"

Маршруты близ села Поперечное

Маршрут «За Убу по грибы и ягоды» (№ 1 на карте)

Пешеходная часть маршрута проходит по лесной тропе по склону горы Забока и заканчивается склоном горы Висючка. Тропа проходит по самой вершине, которая соединяет эти две горы. С верхней части склона видна прекрасная панорама на Ивановский хребет и село Поперечное.





Вид на село с горы Гребнюха. Маршруты показаны красными линиями

Маршрут «Попереченская сопка» (№ 2 на карте)

Пешеходный маршрут «Попереченская сопка» ведёт к высшей точке сопки на высоте 1080 м. С вершины горы открывается потрясающий вид на долину, виден Ивановский хребет, горы Гребнюха, Кучиха, гора Мужик, Коксинский белок, Малая Сосновка, Большая Сосновка и великолепные виды долины реки Уба.



Маршрут «Горы Николайчиха и Ничиха» (№ 3 на карте)

Маршрут прогулочный, доступен для людей любого возраста. Горы Николайчиха и Ничиха соединены широким перешейком, по которому проходит наезженная дорога. На вершине открываются прекрасные виды на село Поперечное и Ивановский белок, вершины Петрушино, Сосновка Малая и Большая, русло реки Уба. Маршрут предназначен для прогулок и пикников.

Вид на село с горы Николайчиха. Маршруты показаны красными линиями



Велосипедный маршрут (№ 4 на карте)

Маршрут длиной 14,5 км проходит по лесу вдоль реки Уба. Великолепный вид на Ивановский хребет. Из леса маршрут выходит на дорогу, которая 4 км до самого села идёт на спуск. Можно лететь и даже не крутить педали, а просто получать удовольствие от скорости, от прекрасных видов и от предвкушения вкусного обеда!



Маршрут на Радоновое озеро (№ 5 на карте)

Маршрут двухдневный пешеходный/конный, 30 км. Выход к Вышеивановскому белку высотой 2776 м. У подножия белка – красивейшее высокогорное озеро. Тропа проходит по горной лесной зоне, в зависимости от высотной зональности растительность меняется. Растительный покров Западного Алтая славится своим флористическим богатством. Здесь произрастает 883 вида высших сосудистых растений, из которых 27 занесены в Красную книгу Казахстана.

Контакты: если вы заинтересовались маршрутами в селе Поперечное, обращайтесь к Татьяне Бутвилене, она поможет с их организацией. Телефон 8 (72336) 30 773; e-mail: butvilene@bk.ru



Маршруты в окрестностях турбазы «Эко-поселье «Чёрная Уба» (№ 6 на карте)

Эко-поселье «Чёрная Уба» находится в 50 км от Риддера. Гостям предлагаются орнитологические экскурсии, однодневная экскурсия по таемному лесу «Мир у порога», а также эксклюзивные групповые туры «Фото-охота на марала, лося, косулю со смотровых площадок», «Фото-охота на медведя».

Контакты: Телефон: 87778111313, 87014672311. E-mail: Borovaya_vs@mail.ru, Black_uba@mail.ru



ГОСТЕВЫЕ ДОМА

Катон-Карагайский район

Гостевой дом «Самай»

Гостевой дом «Самай» расположился в уютной березовой роще в предгорьях хребта Тарбагатай. Не доезжая 5 км до с. Урыль, вы увидите сначала красную крышу дома, затем дорожный указатель и поворот направо, который через 150 м приведет к уютной усадьбе. Здесь вас встретят радушные хозяева Амангел и Валентина Карабалины, расположат в двухэтажном особняке, где имеется все необходимое для отдыха. Гостевой дом рассчитан на 6-8 человек. На первом этаже имеется кухня, где вы можете готовить пищу самостоятельно или попросить хозяев приготовить вам завтрак, обед и ужин за определенную плату.

Воздух здесь чистый и ароматный. Рядом с усадьбой имеется хорошая парная баня, пруд, беседка и, - гордость семьи Карабалиных, - питомник деревьев хвойных пород. Питомническое хозяйство еще молодое, но очень интересное. Вы увидите саженцы быстрорастущих кедров, сибирской и тьяншанской елей, обыкновенной сосны, голубой ели и туи западной.

Здесь есть, что показать детям. На территории живут две дружелюбные собаки, кошка с котятами, утки, куры и важный индюк с индюшками. Летом можно гулять по окрестностям, собирать ягоды и грибы. По вашему желанию за определенную плату хозяин организует для вас экскурсии на территорию Катон-Карагайского государственного национального природного парка - на перевал Бурхат, Рахмановские Ключи, озеро Язевое, заповедник-музей Берел. А можно сходить в гости к соседям-художникам в гостевой дом «Ясная поляна», где для вас проведут мастер-класс по изготовлению различных поделок из природных материалов.

Мы уверены, скучно не будет!

Контакты: Восточно-Казахстанская область, Катон-Карагайский район, с. Урыль (не доезжая 5 км до с. Урыль, поворот направо). Гостевой дом «Самай». Телефон: +7 777 378 0451



Гостевой дом «Шакарим»

Гостевой дом «Шакарим» находится в центре села Урыль. Он больше похож на небольшую гостиницу, рассчитанную на 10 человек. В доме три отдельные комнаты, имеется душ, туалет, оборудованная кухня с необходимым набором хозяйственных принадлежностей и посуды. Приготовить пищу можно самостоятельно или попросить хозяйку дома Токушеву Бакыт Абдекаримовну приготовить для вас казахские национальные блюда. Для приёма пищи имеется уютная столовая. Но есть и большой красивый зал на 60 человек для проведения свадебных торжеств, праздников и иных больших мероприятий, например корпоративного отдыха. К услугам гостей великолепная природа, окружающая село. Можно погулять по окрестностям, спуститься к реке Урыльке, забраться на ближайшие холмы и сфотографировать панораму села. Для активных туристов сотрудники национального парка могут предложить прогулки по маршруту «К озеру Тихому» или к местному водопаду, небольшому, но очень живописному.

Контакты: Восточно-Казахстанская область, Катон-Карагайский район, с. Урыль, ул. Оралхана Бокея, 7. Гостевой дом «Шакарим». Телефон: +7 702 581 3463



Гостевой дом «Исатай»

Гостевой дом расположен на северной окраине с. Урьль Катон-Карагайского района. В одной его части живут сами хозяева. Другие помещения с двумя отдельными входами предназначены для гостей и рассчитаны на восемь человек. По желанию туристов хозяйка дома Мунира может приготовить завтрак, обед и ужин. Но гости могут готовить пищу самостоятельно. Для этого в доме имеется все необходимое: электроплита, холодильник, электрический чайник, посуда. Хозяин дома Исатай за отдельную плату на топит баню, предложит гостям разнообразные конные и пешие прогулки по окрестностям села, к местным мастерам прикладных ремёсел, где можно получить мастер-класс по ткачеству и войлоковалянию, а также экскурсии на территорию Катон-Карагайского национального парка. Желающие могут спуститься на побережье красивой реки Бухтармы, подняться в горы к наскальным рисункам или прогуляться по маршруту к озеру Тихому.

Контакты: Восточно-Казахстанская область, Катон-Карагайский район, с. Урьль, ул. Рыскулбекова, 12. Гостевой дом «Исатай». Телефон: +7 702 581 3463



Гостевой дом «Ясная поляна»

Гостевой дом расположен на обширной солнечной поляне у кромки смешанного леса рядом с чистой горной речкой. Для гостей имеется три аила, рассчитанные на пять человек каждый. Аилы оснащены нарами с матрасами, одеялами, подушками. Проведено электричество. В доме имеется столовая и кухня, где можно самостоятельно приготовить пищу. Есть просторная баня, два наружных туалета.

Здесь живут и работают художники, которые могут провести для организованной группы туристов мастер-классы по работе с деревом. На тропе к небольшому озерку можно понаблюдать за птицами и другими животными, не тревожа их. Дети и их родители могут принять участие в интересных экологических квестах или прогуляться до соседнего гостевого дома «Самай», где имеется питомническое хозяйство деревьев хвойных деревьев и небольшая агроферма. Хозяйка Ольга Алексеевна Скрынник предложит вам различные поездки к красивейшим природным объектам Катон-Карагайского национального парка: на озеро Язевое, перевал Бурхат, Берельские курганы.

Гостевой дом находится в трёх километрах от села Урыль, где вы сможете приобрести продукты питания, необходимые хозяйственные товары, заказать настоящее свежее молоко, творог и сметану.

Контакты: Восточно-Казахстанская обл., Катон-Карагайский р-н, с. Урыль, (не доезжая 3 км до села, указатель покажет съезд с трассы, затем грунтовая дорога пересечёт два мелких брода через горные речки и приведёт вас к дому). Гостевой дом «Ясная поляна». Телефон: +7 701 218 3441



Гостевой дом «У Михалыча»

Гостевой дом находится в верхней части с. Урьль, недалеко от пограничной заставы. Дом рассчитан на прием 8-10 гостей. Хозяин дома Юрченко Евгений Михайлович организует для вас интересные познавательные туры, экскурсии по окрестностям с. Урьль, конные прогулки, поездки на автомобиле к интересным природным объектам Катон-Карагайского национального природного парка. Евгений Михайлович - интересный рассказчик и многое может поведать об истории и культуре Казахстанского Алтая.

Здесь Вы можете отведать настоящее деревенское молоко. Вас угостят самыми вкусными блинчиками с творогом и сметаной. Хозяин дома может предложить ночевку на сеновале в спальнях мешках на душистом сене. Вот где хорошо можно выспаться! А вечером гостей ждет парная банька со свежими березовыми вениками.

Контакты: Восточно-Казахстанская область, Катон-Карагайский район, с. Урьль, ул. Баканас, б. Гостевой дом «У Михалыча». Телефон: +7 777 152 3317



Гостевой дом «Заимка Климово»

Заимка «Климово» находится в четырёх километрах от села Каинды. Если ехать по правому берегу реки Бухтарма, можно увидеть купол деревянной часовни. Это и есть заимка Климовых. Она притаилась в живописном распадке между гор. На заимке есть гостевой дом, летняя кухня, баня и пасека, на которой расположены три деревянных домика с встроенными под лежаками ульями. Хозяева предложат туристам новую в Восточном Казахстане услугу «Сон на ульях», которая снимает физическое и психическое напряжение, дарит покой и отдых. Здесь можно попробовать и приобрести замечательный мёд и другие продукты пчеловодства: мёд в сотах, маточное молочко, пыльцу, прополис. Вас также порадует традиционная русская кухня из натуральных продуктов, которые приготовит по вашему желанию хозяйка дома Вера Павловна Климова или её дочь Юля.

От заимки начинается кольцевой маршрут «Лесные тайны», на который можно пойти пешком или верхом на конях. Когда вы подниметесь на перевалы, перед вами раскинется изумительная панорама Бухтарминской долины. Остановитесь! Сделайте фотографии, и они напомнят вам о чудесном отдыхе в заимке Климово.

Контакты: Восточно-Казахстанская область, Катон-Карагайский район, с. Каинды (не доезжая 4 км до села стоит указатель). Гостевой дом «Заимка Климово». Телефон: +7 777 148 9247



Гостевой дом «Каинды»

На правом берегу реки Бухтармы, в живописном месте среди гор расположилось маленькое село Каинды (каз. Қайыңды). Здесь, в центре села, в рамках проекта «Золотой Алтай – богатство для развития региона!», семья Амисултановых организовала гостевой дом. Уютный зеленый двор, по которому протекает небольшой ручей, банька, жилой деревянный дом, в котором может расположиться с комфортом группа туристов из 4–6 человек, кухня, где есть все для приготовления пищи. Хозяева по желанию туристов за дополнительную плату приготовят завтрак, обед и ужин.

В селе Каинды есть где погулять. Окрестности очень живописны: высокие скалистые горы и красивейшая река Восточного Казахстана Бухтарма, протекающая вдоль села, не оставят равнодушными никого. Хозяин дома Амисолтанов Аскар Кобылбекович может организовать экскурсию в Заповедник-музей «Берел» на знаменитые Берельские курганы (IV–III вв. до н. э.), на заимку «Климово», где экскурсанты могут познакомиться с работой пасечников, купить настоящий катонский мёд и другие пчелопродукты. Приятного отдыха!

Контакты: ВКО, Катон-Карагайский район, с. Каинды (каз. Қайыңды). Гостевой дом Амисултановых (Серик, Салтанат). Дом. тел. +7 (72342) 50 619.



Гостевой дом «Сад» Катон-Карагайского государственного национального природного парка

Гостевой дом «Сад» получил название благодаря своему расположению в центре питомнического хозяйства бывшего лесхоза по выращиванию саженцев хвойных пород. Находится он в трёх километрах от с. Катон-Карагай в живописном месте. Здесь имеется небольшой гостевой домик на 4 человека, баня, туалет. Группа туристов более четырёх человек может поставить палаточный лагерь на бивачной поляне недалеко от гостевого дома. На территории имеется довольно большой навес со столами и лавками, оборудованное костровище. Пищу туристы готовят самостоятельно. Воду можно взять из небольшого горного ручья (кипятить!).

Демонстрационный участок редких и исчезающих растений организован здесь же в саду при финансовой поддержке Программы малых грантов Глобального экологического фонда. Здесь туристы могут познакомиться с некоторыми видами редких и исчезающих растений, занесённых в Красную книгу Республики Казахстан.

От гостевого дома «Сад» начинается интересный маршрут «Сарымсақты» на высокогорные джайлау.

Контакты: административное здание Катон-Карагайского ГНПП, с. Катон-Карагай, О. Бокеева, 15. Телефон +7 (72342) 2 17 96.



Венерин башмачок



Лилейник

Гостевой комплекс «Озеро Язевое» Катон-Карагайского государственного национального природного парка

Гостевой комплекс расположен в очень красивой горной долине на побережье озера Язевое, где в ясную безветренную погоду отражается царица Алтая – двурогая красавица гора Белуха (4506 м.н.у.м.). Изумительная панорама привлекает сюда фотографов, художников, писателей. И хотя условия проживания довольно простые, отбоя от туристов нет. В гостевой комплекс входит небольшой деревянный коттедж, где имеется две спальни, столовая, оборудованная газовой плитой и кухонной утварью. Наверху жилая мансарда для тех, кто хочет спать в спальнике на полу. Кроме летнего коттеджа на территории имеются два небольших домика, в которых можно отдыхать зимой и двухместный домик на воде. К услугам туристов баня, смотровая вышка, беседка и два пирса с лодкой и катамаранами. Имеется генераторная электростанция.

Любители рыбалки могут попробовать выловить на удочку язя. Он хоть и костляв, но уха очень вкусная.

С гостевого комплекса туристы могут отправиться по маршруту «Белая Берел» к подножью горы Белуха, побывать на леднике, на старых заброшенных вольфрамо-молибденовых рудниках, действовавших в годы ВОВ, увидеть каскад Коккольского водопада, падающего с высоты 80 м. и 20-метровые висячие ледопады. Для тех, кто предпочитает легкие прогулки, можно пешком дойти до каскада «Язевый». Он не высок, но очень живописен и находится всего в 5 км от гостевого комплекса. Не пожалеете.

Озеро Язевое находится на высоте 1654 м. н.у.м, но в июле вода прогревается настолько, что можно купаться.

Гостевой комплекс может одновременно принять зимой 8 чел, а в летний 12-15 человек. Это не много, но можно отдыхать и в палаточном городке. Палатки можно взять на прокат в Отделе экологического просвещения и туризма Катон-Карагайского государственного национального природного парка.. Здесь же можно оплатить внедорожный транспорт, на котором Вас доставят в гостевой комплекс и, по окончании отдыха, заберут обратно. Стоит это не дешево, зато путешествие обещает быть интересным.

Приятного Вам отдыха!

Контакты: административное здание Катон-Карагайского ГНПП, с. Катон-Карагай, О. Бокеева, 15. Телефон: +7 (72342) 2 17 96.



Коттедж



Баня



Маленькие дома



Плавающий домик

Риддер и село Поперечное

Гостевой дом Романа Фёдорова

Если вас интересует гастрономический туризм, то в первую очередь вам необходимо остановиться в гостях у Романа Фёдорова - жителя с. Поперечное. Роман - радушный хозяин своего небольшого дома. Для размещения двух туристов выделена гостевая комната.

Роман, повар четвёртого разряда, каждый раз удивляет туристов необычными яствами, сделанными из деревенских продуктов. И вкусно, и полезно! Более того, вы всегда сможете стать участником своеобразного кулинарного мастер-класса. Например, Роман может научить вас приготовить домашний сыр за 20 минут!

А для активных туристов предусмотрен походный «гастрономический маршрут». Собрав в лесу грибы или ягоды, вы тоже сможете из них что-нибудь приготовить вместе с поваром. «Маршрут для гурманов в Поперечке» – это один из способов дать человеку отдохнуть от городской суеты, предварительно сытно и вкусно накормив, и окунув в красоту природы. «От нас люди уезжают с хорошими эмоциями и новым зарядом позитива», – говорит Роман Фёдоров.

Контакты: Роман Фёдоров: с. Поперечное, ул. Новая, 30-2, тел. 8 (72336) 30 345.



Гостевой дом «Дом хлеба»

Хозяева гостевого дома - Валерий и Светлана Чупины рады принять на отдых семьи, у которых есть ребенок с особыми потребностями. Дело в том, что в семье Светланы и Валерия также есть ребёнок с диагнозом «аутизм». Вместе с дочкой Радой они посетили многие медицинские учреждения и реабилитационные центры, много занимались с ребенком. Светлана даже прошла обучение в Астане по программе «Практические аспекты комплексной работы с детьми с аутизмом», и имеет сертификат «Организация деятельности психологов медико-социальной сферы», выданный Казахстанско-Американским свободным университетом (г. Усть-Каменогорск). Поэтому семья имеет достаточный опыт, а значит, с радостью и пониманием примут на отдых семьи с особенными детьми.

Семья будет проживать в отдельном гостевом доме, рассчитанном на 8-10 человек. Хозяйка дома по профессии кулинар, поэтому всегда балует гостей прекрасной выпечкой на любой вкус.

Контакты: Валерий и Светлана Чупины: с. Поперечное, Новая 20-1, тел. 8 (72336) 30 182



Гостевой дом «У Татьяны»

Хозяйка дома Татьяна Бутвелене – руководитель культурно-экологического объединения «Бумеранг», в настоящее время является координатором гостевого сервиса в проекте «Золотой Алтай – богатство для развития региона!». Татьяна инициатор различных интересных идей, связанных с развитием сельского экологического туризма. Организовав, собственный гостевой дом, она проводит в селе Поперечное интересные развивающие программы для детей, обучающие семинары и мастер-классы для желающих во время отдыха научиться различным ремеслам: плетению из рогоза, ивы, изготовление изделий из бересты и глины. Если Вы любитель собирать грибы и ягоды, то Вам точно сюда, в село Поперечное!

Гостевой дом «У Татьяны» рассчитан на прием 8 посетителей, имеется баня, огород. Питание из натуральных продуктов, кроме основных блюд, всегда есть свежее молоко, сметана, творог. По желанию гостей Татьяна приготовит замечательный чай из местных трав: лабазника, душицы, зверобоя с вкусным вареньем.

Скучать здесь не придется! Для любителей активного отдыха разработаны велотуры и пешие маршруты. В гостевом доме напрокат можно взять велосипеды, а в зимний период – сноутюбы, лыжи и сноуборды.

Во время праздничных мероприятий можно послушать песни местной фольклорной группы, участниц ежегодного фестиваля «Убинские распевы».

Контакты: Татьяна Бутвилене, с. Поперечное, ул. Новая, 13А-1. Телефон: 8 (72336) 30 773; e-mail:butvilene@bk.ru



Гостевой дом «Домик лесника»

Гостевой дом семьи Филатовых рассчитан на прием четырех посетителей. Есть баня и огород. Здесь всегда есть возможность для посетителей принять участие в размеренном порядке деревенского быта: ранним утром наблюдать, как хозяйка доит корову, а затем провожает ее на пастбище, а вечером попробовать самим надоить самостоятельно ведро или хотя бы кружку вкусного парного молока.

Детям интересно будет поиграть с добродушными собаками, покормить кроликов и кур, поухаживать за цыплятами.

Хозяину дома Аркадию известно множество дедовских троп в лесу, известны солонцы, где, набравшись терпения и притаившись, можно будет понаблюдать за дикими животными. Эксклюзивные фотографии дикой тайги вам обеспечены!

Контакты: Аркадий Филатов: с. Поперечное, ул. Новая, 13. Телефон: 8 (72336) 30 134





Эко-посе́лье «Чёрная Уба»

В 50 км от города Риддер, на берегу горной реки Черная Уба расположилось одноименное эко-посе́лье. Среди берез и елей уютно устроились несколько гостевых домиков, столовая и баня. Красивое, тихое место! Именно здесь, в настоящей тайге, можно прекрасно провести время, участвуя в длительных или коротких экскурсиях по таёжным тропам, наблюдая и фотографируя птиц и зверей. Подготовленные гиды расскажут о жизни обитателей леса, покажут полезные и ядовитые растения, напоят травяным чаем на маршруте. А как приятно будет вернуться после насыщенной прогулки по лесу к вкусно приготовленному ужину из экологически чистых, в том числе, и лесных, продуктов! Попариться в баньке, посидеть у костра под звёздным небом. Поэтому, здесь часто собираются творческие люди: художники, фотографы, журналисты для живого общения с природой и друг другом.

Хозяева посе́лья: Евгений Сидельников, человек с детства влюблённый в тайгу, знающий и уважающий её законы, отличный собеседник и кладёзь информации о жизни в дикой природе. Его супруга Наталья Боровая – увлечённый бёдвочер, редактор республиканского журнала о природе «Ветер странствий».

Контакты: Телефон: 87778111313, 87014672311. E-mail: Borovaya_vs@mail.ru, Black_uba@mail.ru.




Art Изба

Мы предлагаем вам посетить две избы постройки конца 19 века со свойственным тому времени этнически-колоритным убранством. Прямо с порога вы окунетесь в историческую культуру крестьян, ощутите тепло самой настоящей русской печи, её заботу о вас, используя при этом печь как дополнительное спальное место. Воочию увидите и сможете использовать предметы обихода того времени. Хозяйка домов Мария Лилисон, кропотливо собирающая и сохраняющая утварь своих дедов и прадедов, поведает вам историю села, проведет экскурсию по деревне, познакомит с бытом местных жителей. Организует по вашему желанию таёжные экскурсии, покажет завораживающие пейзажи и панорамы, особые загадочные места, имеющие свою историю, а к закату, после насыщенного дня вас будет ждать мастер-класс о свойственных этому месту банных ритуалах и парению.

Мы предлагаем остановиться в наших двух избах, рассчитанных на пять человек каждая.

Контакты: Мария Лилисон, телефон: +7 777 062 92 49.



ЭКО-ПРОДУКТЫ

Можно перечислить массу положительных моментов, чем привлекателен отдых в деревне для городского жителя. Но одним из главных пунктов, бесспорно, будет еда из натуральных продуктов! Практически в каждом подворье есть своя корова, овцы или козы, а также домашние птицы: куры, гуси, утки, цесарки и индюки. Поэтому омлет хозяева гостевых домов приготовят из домашних яиц, а мясные блюда будут экологически чистыми. Вас всегда угостят свежим молоком, сметаной, сливочным маслом. А в летний сезон в окрестных лесах обилие лесных ягод и грибов - можно пойти и самостоятельно наполнить корзинки дарами природы. Вам обязательно приготовят из них вкусные блюда и напитки, напоят душистым чаем из ароматных трав с медом.



Восточный Казахстан издревле славится своим мёдом. Практически, в каждой деревне у сельчан есть пасеки. В гостевом доме «Заимка Климово» в Катон-Карагайском районе вы можете попробовать и приобрести знаменитый мёд Веры Павловны Климовой, а также поучаствовать в процессе качки мёда, отдохнуть в «Домике на ульях».



Вкусные блюда из натуральных продуктов вы можете попробовать, побывав на базе отдыха «Эко-поселъе «Чёрная Уба» близ города Риддер и в селе Поперечное, которое славится своими поварами. В гостевых домах Романа Фёдорова, «Доме хлеба», «Домике лесника», «У Татьяны» и в «Art Избе» вас угостят разнообразными традиционными блюдами русской кухни и современной интернациональной кухни, изготовленными на высоком профессиональном уровне.



Окрошка



Домашние пельмени



Манник



Творожник



Шти (перловка с черемшой)



Сладкий пирог из моркови с яблоками

В Катон-Карагайском районе в гостевых домах «Каинды», «Самай», «Шакарим», вы познакомитесь с разнообразием и особенностями казахской кухни. В казахских семьях мясо и кисломолочные продукты - основа национальной кухни. В современном ли доме или в юрте пастуха гостя встретит и усадит за стол хозяин. Первым делом, ему предложат пиалу чая, подадут лепешки, молочные сливки - каймак, масло, сухофрукты, орехи, сладости.

В казахской кухне традиционно много мясных блюд. Их готовят из баранины, конины и говядины. Одно из самых популярных - куырдак - горячее жирное жаркое из бараньих печени, почек, сердца, легких и курдючного жира. Главное традиционное кушанье казахов - бесбармак - вареная конина или баранина, с отваренными в бульоне и небольшими листиками теста, обильно посыпанная зеленью укропа, петрушки и кинзы, подается на большом овальном блюде. К бесбармаку хозяева подадут специальные лепешки ак-нан, испеченные с луком, в пиалы нальют бульон - сорпу.



Бесбармак

Мясные блюда принято запивать молочными тонизирующими напитками. Катык из заквашенного кипяченого коровьего молока напоминает по вкусу йогурт и приятно освежает, а всемирно известный кумыс может дать ощущение легкого опьянения. Кумыс получают из свежего кобыльего молока, заквашенного в больших кожаных бурдюках. Он содержит биологически активные вещества, славится своей целебной силой и повышает иммунитет.

Отведав однажды казахские национальные блюда, вы почувствуете романтику кочевого быта.



Домашние булочки с кумысом



Закуски к чаю



Полезная информация:

Время (Москва +3)
Код города Усть-Каменогорск +7 (7232)

Экстренные телефоны
Полиция 102,
Скорая помощь 103,
Служба спасения ЧС МЧС РК +7 (7232) 251 018.

Аэропорт 778 484,
Автовокзал 766 969,
Единый центр такси 584 111

Гостиница «Иртыш», пр. Ауэзова, 22, тел. 252 933,
Гостиница «Усть-Каменогорск», ул. Кабанбай батыра, 158, тел. 261 801,
Гостиница «Мереке», ул. Новорабочая, 4, тел. 700 167,
Гостиница «Уют», пр. Независимости, 41, тел. 777 869

Турфирмы, где можно найти дополнительную информацию по гостевым домам и турбазам области:

«Империя туризма», ул. Бурова, 20, тел. 265 275
«Катон-Карагай», ул. К. Либкнехта, 40-1, тел. 524 777
«Премьер-тур», Казахстан, 70, тел. 704 040